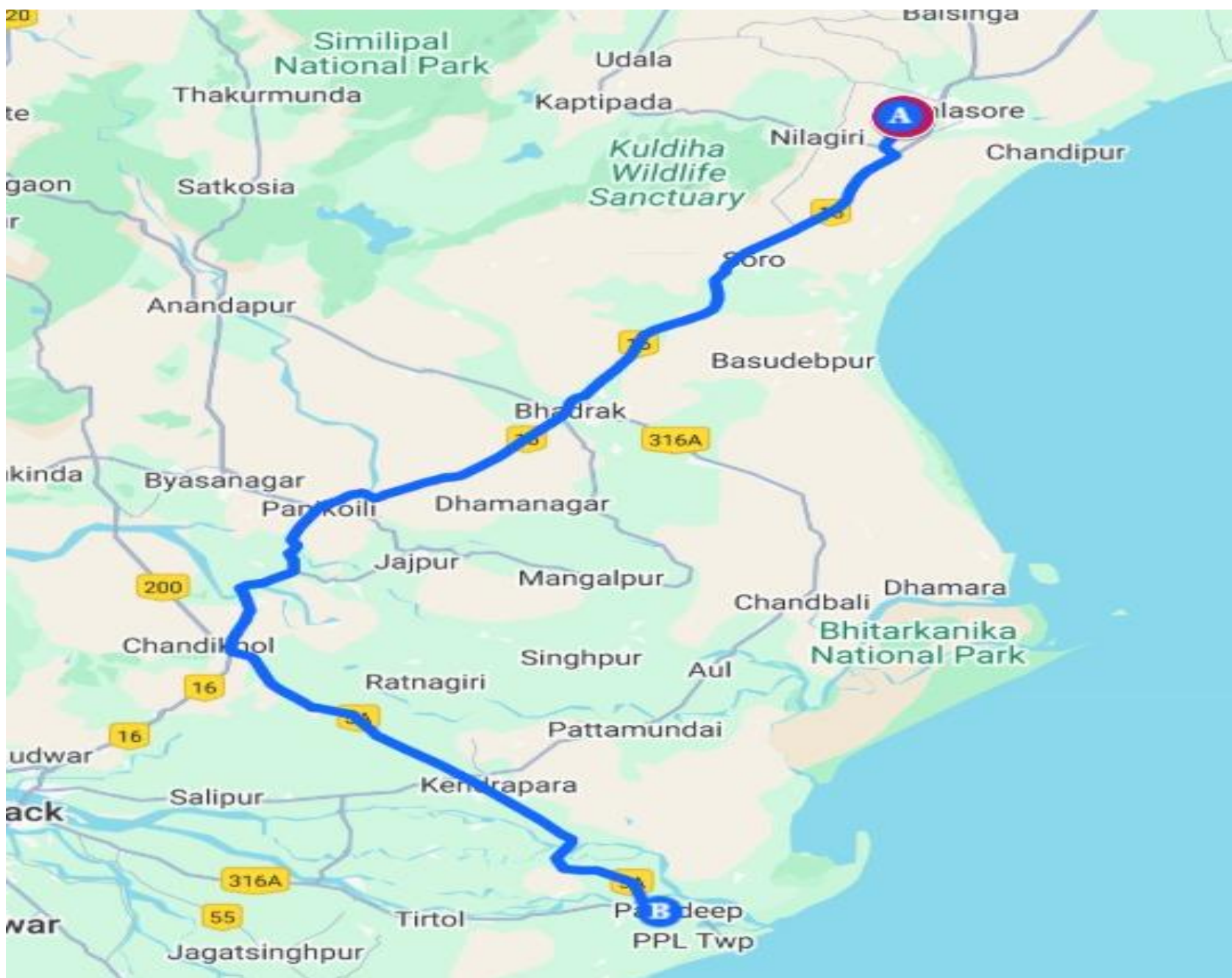




# IndianOil

## JOURNEY RISK MANAGEMENT (JRM) STUDY BALASORE DEPOT TO SARAT & BROTHERS FILLING STATION



Total distance: 200Km; Start: (21.494448, 86.848465), End: (20.3139, 86.5923)

# Welcome to the Journey Risk Management Study

भारी वाहन चालकों के लिए सुरक्षा विश्लेषण और दिशा-निर्देश रिपोर्ट

ଭାରୀ ଯାନ ଚାଳକଙ୍କ ପାଇଁ ସୁରକ୍ଷା ବିଶ୍ଳେଷଣ ଏବଂ ମାର୍ଗଦର୍ଶନ ରିପୋର୍ଟ

## 1. मार्गविवरण

### 1. ରାସ୍ତା ବର୍ଣ୍ଣନା

यह रिपोर्ट किसी भी भारी वाहन परिवहन मार्ग पर लागू होती है, जिसमें विभिन्न प्रकार की सड़कें, ग्रामीण और शहरी क्षेत्र, और विभिन्न भूभाग शामिल हो सकते हैं।

ଏହି ରିପୋର୍ଟ ଯେକୌଣସି ଭାରୀ ଯାନ ପରିବହନ ମାର୍ଗ ପାଇଁ ପ୍ରଯୁଜ୍ୟ, ଯେଉଁଠି ବିଭିନ୍ନ ପ୍ରକାରର ରାସ୍ତା, ଗ୍ରାମୀଣ ଏବଂ ସହରାଞ୍ଚଳ ଏବଂ ବିଭିନ୍ନ ଭୂଖଣ୍ଡ ଅନ୍ତର୍ଭୁକ୍ତ ହୋଇପାରେ।

- कुलदूरी: परिवहन योजना के अनुसार।
- मोठ दूरता: परिवहन योजना अनुसार।
- अनुमानित यात्रा समय: सड़क की स्थिति, दूरी और यातायात के आधार पर अलग-अलग हो सकता है।
- आनुमानिक यात्रा समय: रास्रा अवस्था, दूरता ଏବଂ ଗ୍ରାମୀଣ ଭେଦରେ ନିର୍ଭର କରି ଭିନ୍ନ ହୋଇପାରେ।

## 2. सामान्य मौसम की स्थिति और संभावित खतरे

### 2. ସାଧାରଣ ପାଗ ପରିସ୍ଥିତି ଏବଂ ସମ୍ଭାବ୍ୟ ବିପଦ

मौसम के अनुसार जोखिम :

ପାଗ ଅନୁସାରେ ବିପଦ :

- गर्मी में: अत्यधिक गर्मी, हीट स्ट्रोक, इंजन का ज्यादा गर्म होना।
- ଗ୍ରୀଷ୍ମ ଋତୁରେ: ଅତ୍ୟଧିକ ଗରମ, ହିଟ୍‌ସ୍ଟ୍ରକ୍, ଇଞ୍ଜିନ୍ ଅଧିକ ଗରମ ହେବା।
- मानसून में: फिसलन भरी सड़कें, जलभराव, दृश्यता में कमी, बाढ़।
- ମନୁସୁନରେ: ଖସିପଡ଼ିବା ରାସ୍ତା, ଜଳବନ୍ଧ, ଦୃଷ୍ଟିଶକ୍ତି କମ୍, ବନ୍ଧା ।
- सर्दी में: कोहरा, पाला, बर्फ (विशेष कर पहाड़ी इलाकों में)।
- ଶୀତକାଳ: କୁହୁଡ଼ି, ତୁଷାରପାତ, ତୁଷାରପାତ (ବିଶେଷକରି ପାହାଡ଼ିଆ ଅଞ୍ଚଳରେ) ।

### संभावित खतरे:

#### ସମ୍ଭାବ୍ୟ ବିପଦ:

- दृश्यता में कमी।
- ଦୃଶ୍ୟମାନତା ହ୍ରାସ।
- फिसलन और भूस्खलन।
- ସ୍ଲିପର ଏବଂ ଭୁଲ୍‌ଲନ୍ ।
- अचानक मौसम परिवर्तन।
- ହଠାତ୍ ପାଗ ପରିବର୍ତ୍ତନ।

## 3. यातायात पैटर्न का विश्लेषण

### 3. ଗ୍ରାମୀଣ ସାଧାରଣ ବିଶ୍ଳେଷଣ ।

- पीकटाइम: सुबह 8-10 बजे और शाम 5-7 बजे।

- ସର୍ବାଧିକ ସମୟ: ସକାଳ 8-10 ଏବଂ ସନ୍ଧ୍ୟା 5-7।
- ଶହରୀ କ୍ଷେତ୍ର: ଟ୍ରାଫିକ୍ ଜାମ୍ ଆଉ ରୁକାବଟ୍ କି ସଂଭାବନା ଅଧିକ।
- ସହରାଞ୍ଚଳ: ଗ୍ରାଫିକ୍ ଜାମ୍ ଏବଂ ବାଧା ସୃଷ୍ଟି ହେବାର ସମ୍ଭାବନା ଅଧିକ।
- ଯୋହାର/ବିଶେଷ ଆୟୋଜନ: ଟ୍ରାଫିକ୍ ଅପ୍ରତ୍ୟାଶିତ ରୂପ୍ ସେ ବଢ଼ି ସକତା ହେ।
- ପର୍ବପର୍ବାଣୀ / ବିଶେଷ କାର୍ଯ୍ୟକ୍ରମ: ଗ୍ରାଫିକ୍ ଅପ୍ରତ୍ୟାଶିତ ଭାବରେ ବୃଦ୍ଧି ପାଇପାରେ।

## 4. ସଡ଼କ କି ଗୁଣବତ୍ତା ଆଉ ବୁନିଆଦି ଢାଞ୍ଚା

### 4. ରାସ୍ତାର ଗୁଣବତ୍ତା ଏବଂ ଭିତ୍ତିଭୂମି

- କୁଚ୍ଛ ହିସ୍ସାଁ ମେଁ ସଡ଼କେଁ ଅଚ୍ଛି ସ୍ଥିତି ମେଁ ହୋତି ହେଁ (ସଂକେତ ବ୍ଯାକିଂଗ୍ ସାହିତ)।
- କିଛି ସ୍ଥାନରେ ରାସ୍ତାଗୁଡ଼ିକ ଭଲ ଅବସ୍ଥାରେ ଅଛି (ସାଲ୍ନକ୍ ଏବଂ ଚିହ୍ନ ସହିତ)।
- ଅନ୍ୟ ହିସ୍ସାଁ ମେଁ ଗଡ୍ଡେ, ଖରାବ୍ ସତହ୍ ଯା ମରମ୍ମତ କି ଆବଶ୍ୟକତା ହୋ ସକତା ହେ।
- ଅନ୍ୟାନ୍ୟ ଅଂଶରେ ଗାଡ଼, କ୍ଷତିଗ୍ରସ୍ତ ପୃଷ୍ଠ ଥାଇପାରେ କିମ୍ବା ମରାମତି ଆବଶ୍ୟକ ହୋଇପାରେ।
- ରାଜମାର୍ଗ / ବାୟ୍ପାସ : ଅଚ୍ଛି ଗୁଣବତ୍ତା ଆଉ ସୁବିଧାଏଁ।
- ରାଜପଥ/ବାଇପାସ୍ : ଭଲ ଗୁଣବତ୍ତା ଏବଂ ସୁବିଧା।
- ଗ୍ରାମୀଣ କ୍ଷେତ୍ର : ସଂକରୀ ଆଉ କଚ୍ଚି ସଡ଼କେଁ ସଂଭବ।
- ଗ୍ରାମାଞ୍ଚଳ : ସଂକୀର୍ଣ୍ଣ ଏବଂ କଳା ରାସ୍ତା ସମ୍ଭବ।

## 5. ଆପାତକାଳିନ ସ୍ଥିତି କେ ଲିଏ ବୈକଲ୍ପିକ୍ ମାର୍ଗ

### 5. ଜରୁରୀକାଳୀନ ପରିସ୍ଥିତିରେ ବିକଳ୍ପ ରାସ୍ତା

- ଯାତ୍ରା ସେ ପହଲେ ବୈକଲ୍ପିକ୍ ମାର୍ଗୋଁ କି ଯୋଜନା ବନାଏଁ।
- ଯାତ୍ରା କରିବା ପୂର୍ବରୁ ବିକଳ୍ପ ରାସ୍ତା ଯୋଜନା କରନ୍ତୁ।
- ରାଷ୍ଟ୍ରୀୟ ବ୍ ରାଜ୍ୟ ରାଜମାର୍ଗ୍ ଅକ୍ସର ବେହତର ବିକଳ୍ପ ହୋତେ ହେଁ।
- ଜାତୀୟ ଏବଂ ରାଜ୍ୟ ରାଜପଥ ପ୍ରାୟତଃ ଭଲ ବିକଳ୍ପ ହୋଇପାରେ।
- ଜିପିଏସ୍ ଆଉ ଟ୍ରାଫିକ୍ ଅପଡେଟ୍ସ କା ଉପଯୋଗ କରନ୍ତୁ।
- ଜିପିଏସ୍ ଏବଂ ଗ୍ରାଫିକ୍ ଅପଡେଟ୍ସ ବ୍ୟବହାର କରନ୍ତୁ।

## 6. ସ୍ଥାନୀୟ ନିୟମୋଁ କା ସାରାଂଶ

### 6. ସ୍ଥାନୀୟ ନିୟମର ସାରାଂଶ

- ପରମିଟ୍ : ଖତରନାକ୍ ସାମଗ୍ରୀ କେ ଲିଏ ବିଶେଷ୍ ପରମିଟ୍ ଅନିବାର୍ଯ୍ୟ।
- ଅନୁମତିପତ୍ର: ବିପଦପୂର୍ଣ୍ଣ ସାମଗ୍ରୀ ପାଇଁ ଆବଶ୍ୟକ୍ ସ୍ବତନ୍ତ୍ର ଅନୁମତିପତ୍ର।
- ସମୟ ପ୍ରତିବନ୍ଧ : କୁଚ୍ଛ କ୍ଷେତ୍ରୋଁ ମେଁ ଭାରୀ ବାହନୋଁ କେ ଲିଏ ସମୟ-ସୀମା।
- ସମୟ ସୀମା: କିଛି ନିର୍ଦ୍ଦିଷ୍ଟ ଅଞ୍ଚଳରେ ଭାରୀ ଯାନବାହନ ପାଇଁ ସମୟ ସୀମା।
- ଗତି ସୀମା : ନିର୍ଦ୍ଧାରିତ ସୀମା କା ସଞ୍ଚିତ୍ତ ସେ ପାଲନ କରନ୍ତୁ।
- ଗତି ସୀମା: ନିର୍ଦ୍ଧାରିତ ସୀମାକୁ କଡ଼ାକଡ଼ି ପାଲନ କରନ୍ତୁ।
- ସ୍ଥାନୀୟ ନିୟମ : ପାର୍କିଂ, ହାର୍ନ ବଜାନା, ଓଭରଟେକିଂ ଆଦି।
- ସ୍ଥାନୀୟ ନିୟମ: ପାର୍କିଂ, ହାର୍ନ ବଜାଇବା, ଓଭରଟେକିଂ ଇତ୍ୟାଦି।

## 7. ଐତିହାସିକ୍ ଘଟନାଂ କା ଅବଲୋକନ

### 7. ଇତିହାସିକ୍ ଘଟଣାବଳୀର ଅବଲୋକନ

- ଦୁର୍ଘଟନାଏଁ ମାନସୁନ କେ ସମୟ ଅଧିକ ହୋତି ହେଁ।
- ବର୍ଷା ଋତୁରେ ଦୁର୍ଘଟଣା ଅଧିକ ହୁଏ।

- तेजगति, लापरवाही और खराब सड़कें प्रमुख कारण हैं।
- दूध गठि, अथावधानता एवं क्षराप ररषुा ह्दरुह्ण प्रदुषा काररु।
- खतरनाक सामग्री से जुड़े ररसाव और पलटने की घटनाएं दर्ज की गई हैं।
- वरिधदुर्घु घररगुा घहृठ घदुुु ह्दररधृठर व उ उलररररर वररररररर रेरकरु करररररररु।

## 8. पर्यावरणीय विचार और संवेदनशील क्षेत्र

### 8. धररररररररर वरररर एवं घदुुुधदुुुगुररर ररररु

- कुछ मररु रररुीर उदुुनरं रर घनी आबरी वरले कुत्ररं से गुजरते हैं।
- कररु रररुा कररररु उदुुधरर कररु धदुुु धदुुुधदुुु अररु वदुुु धररररर।
- इन कुत्ररं में :
- एहृ अररुधररररररर :
  - गतर सीमा का पालन करे।
  - ररर घररर अदुुधररर कररु
  - कररर न फैलरं।
  - अलरर आवदुुुध वररु कररु नररु।
  - धुनर और वररु प्रदुुषण से बचे।
  - ररर एवं वररु प्रदुुषण कु एठररु।

## 9. संचार कवरेज का विश्लेषण

### 9. धुुुधररररर करररररर वररुधुुुध

- शहररं के पास संचार कवरेज अरुधुुु हुरर है।
- घदुुुधरररररर उल धुुुधररररर वररररु अरुधुुु।
- दूर दररर कुत्ररं में नेटवरु करररु रर अनुपलधुुु हुर सकतर है।
- दूरदुुुध अररुधररररर ररररररर दूररर कररु अदुुधरररर ह्दररररर।
- वैकल्परक संचार जैसे सैटेलाइट फोन का वरकल्प रररु।
- घरररररररर धुुुु उल वररुधुुु धुुुधरररररर वररुधुुु ररररु।

## 10. आपातकालीन प्रतिक्रिया समय का अनुमान

### 10. उरुुधररररररर प्ररररुधुुुध घदुुुधररररररर

- शहररी कुत्रर : 15–30 मरनट।
- घदुुुधरररररररर : ९१-१०० मरनट।
- ग्रररीण कुत्रर : 45 मरनट से अधरक लग सकतर है।
- गुरररररररर : 45 मरनटरु अरुधुुु घदुुुधररररररर।
- दुुधदुुुध रर आपरररररररर में नरकररररर सहररररर से संपरु करे।
- दूरररररर कररु उरुुधरररररररर धरररररररर, ररररररर घदुुुधरररररर घहृठ धुुुधररररररर कररु।

## 11. जोखिम आकलन का समग्र सारांश

### 11. वररररर रररररररररर घररररररररररर

#### सररधरनी के मुखु बररु :

#### घदुुुधररररर ररररर वररु :

- मुरररर की स्थतर पर धुुुधर दे।
- धरर धरररररररर प्ररर धरर वररु।

- सड़क की गुणवत्ता को ध्यान में रखें।
- घटक र गुणवत्ता को ध्यान में रखें।
- ट्रैफिक पैटर्न का विश्लेषण करें।
- ट्राफिक गैंगरों के विवेक करें।
- संचार सीमाओं से अवगत रहें।
- घण्टा घण्टा विवेक में अवगत रहें।
- स्थानीय नियमों का पालन करें।
- स्थानीय विवेक में अवगत रहें।

निष्कर्ष : कोई भी मार्ग मध्यम से उच्च जोखिम वाला हो सकता है, लेकिन सही तैयारी और सतर्कता से यात्रा को सुरक्षित बनाया जा सकता है।

उपसंहार : घण्टा घण्टा विवेक में अवगत रहें, किन्तु उचित प्रवृत्ति एवं सतर्कता घण्टा घण्टा सुरक्षित करवाया जा सके।

## डाइवरों के लिए अतिरिक्त सुरक्षा और आवश्यक जानकारी घण्टा घण्टा विवेक में अवगत रहें एवं उचित प्रवृत्ति

### सुरक्षा संबंधी दिशानिर्देश

#### घण्टा घण्टा विवेक में अवगत रहें

1. वाहन की जाँच : टायर, ब्रेक, लाइट, हॉर्न, इंजन ऑयल, ईंधन।  
वाहन घण्टा घण्टा विवेक में अवगत रहें।
2. कागजात : डाइविंग लाइसेंस, बीमा, पंजीकरण, परमिट साथ रखें।  
उचित प्रवृत्ति: घण्टा घण्टा विवेक में अवगत रहें।
3. सुरक्षा उपकरण : फर्स्ट एड किट, रिफ्लेक्टिव जैकेट, त्रिकोण, फायर एक्सटिंग्विशर, औजार।  
सुरक्षा उपकरण: घण्टा घण्टा विवेक में अवगत रहें।
4. गति सीमा : तेज़ गति से बचें।  
गति सीमा: घण्टा घण्टा विवेक में अवगत रहें।
5. सुरक्षित दूरी : हमेशा आगे वाले वाहन से दूरी बनाए रखें।  
सुरक्षित दूरी: घण्टा घण्टा विवेक में अवगत रहें।
6. थकान से बचाव : नींद आने पर तुरंत ब्रेक लें।  
थकान से बचाव: घण्टा घण्टा विवेक में अवगत रहें।
7. नशे से परहेज़ : शराब/नशे की स्थिति में वाहन न चलाएं।  
नशे से परहेज़: घण्टा घण्टा विवेक में अवगत रहें।
8. मौसम सतर्कता : कोहरा/बारिश में धीमी गति से चलें, लाइट चालू रखें।  
मौसम सतर्कता: घण्टा घण्टा विवेक में अवगत रहें।
9. ओवर टेकिंग : तभी करें जब सामने से कोई वाहन न आ रहा हो।  
ओवर टेकिंग: घण्टा घण्टा विवेक में अवगत रहें।
10. सड़क संकेत : सभी ट्रैफिक साइन का पालन करें।  
सड़क संकेत: घण्टा घण्टा विवेक में अवगत रहें।
11. मोबाइल का प्रयोग : डाइविंग के समय न करें।  
मोबाइल का प्रयोग: घण्टा घण्टा विवेक में अवगत रहें।
12. खतरनाक माल : विशेष सतर्कता और सुरक्षा प्रक्रिया अपनाएं।  
खतरनाक माल: घण्टा घण्टा विवेक में अवगत रहें।

13. आपातकालीन नंबर : पुलिस, एम्बुलेंस और कंपनी के नंबर फोन में सेव रखें।

ଉତ୍ତରକାଳୀନ ନମ୍ବର: ଆପଣଙ୍କ ଫୋନରେ ପୋଲିସ, ଆମ୍ବୁଲାନ୍ସ ଏବଂ କମ୍ପାନୀ ନମ୍ବରଗୁଡ଼ିକୁ ସେଭ୍ ରଖନ୍ତୁ।

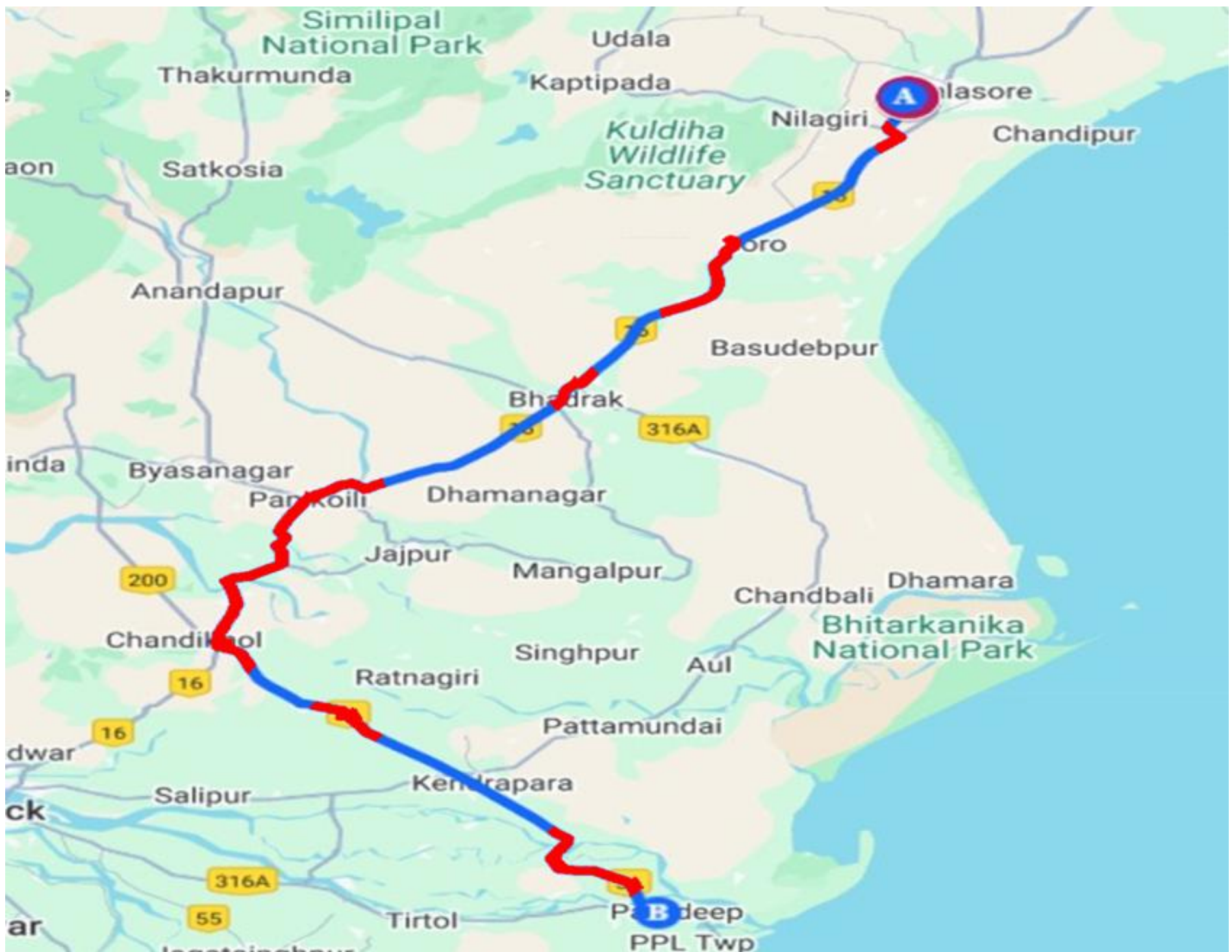
## यात्रा की तैयारी ଯାତ୍ରା ପ୍ରସ୍ତୁତି

- मार्ग योजना : विश्राम स्थल, पेट्रोल पंप, बाधाएं शामिल करें।  
ମାର୍ଗ ଯୋଜନା: ବିଶ୍ରାମ ସ୍ଥାନ, ପେଟ୍ରୋଲ ପମ୍ପ, ପ୍ରତିବନ୍ଧକ ଅନ୍ତର୍ଭୁକ୍ତ କରନ୍ତୁ।
- जीपीएस/मानचित्र : नेविगेशन में सहायता लें।  
ଜିପିଏସ୍/ନକ୍ସା: ନେଭିଗେସନ୍ରେ ସାହାଯ୍ୟ ନିଅନ୍ତୁ।
- मौसम अपडेट : पूर्वानुमान देखकर योजना बनाएं।  
ପାଣିପାଗ ଅପଡେଟ୍: ପୂର୍ବାନୁମାନ ଯାଞ୍ଚ କରନ୍ତୁ ଏବଂ ସେହି ଅନୁସାରେ ଯୋଜନା କରନ୍ତୁ।
- संचार व्यवस्था : मोबाइल चार्ज रखें, बैकअप विकल्प सोचें।  
ସଞ୍ଚାର ବ୍ୟବସ୍ଥା: ମୋବାଇଲ୍ ଚାର୍ଜ୍ ରଖନ୍ତୁ, ବ୍ୟାକଅପ୍ ବିକଳ୍ପ ବିଚାର କରନ୍ତୁ।
- स्थानीय जानकारी : प्रतिबंधों और विशेष नियमों की जानकारी लें।  
ସ୍ଥାନୀୟ ସୂଚନା: ପ୍ରତିବନ୍ଧକ ଏବଂ ସ୍ୱତନ୍ତ୍ର ନିୟମ ବିଷୟରେ ଜାଣନ୍ତୁ।
- रिपोर्टिंग : किसी भी खतरे या दुर्घटना को तुरंत रिपोर्ट करें।  
ରିପୋର୍ଟିଂ: ଯେକୌଣସି ବିପଦ କିମ୍ବା ଦୁର୍ଘଟଣାର ତୁରନ୍ତ ରିପୋର୍ଟ କରନ୍ତୁ।

आपकी सुरक्षा हमारी प्राथमिकता है। सावधानी से चलें, सुरक्षित रहें और यातायात नियमों का पालन करें।

ଆପଣଙ୍କ ସୁରକ୍ଷା ଆମର ପ୍ରାଥମିକତା। ସାବଧାନୀ ସେ ଚାଲି, ସୁରକ୍ଷିତ ରହି ଏବଂ ଯାତାଯାତ ନିୟମ ଯତ୍ନ ସଂରକ୍ଷିତ ରୁହନ୍ତୁ ଏବଂ ଗ୍ରାଫିକ୍ ନିୟମ ପାଳନ କରନ୍ତୁ।

## RISK ZONES



ZONE	RISK LEVEL	REQUIREMENT SPEED
RED	HIGH RISK	10-15Km/Hr
YELLOW	MEDIUM RISK	25-30Km/Hr
GREEN	LOW RISK	45-50Km/Hr

## RISK ASSESSMENT – SHARP TURNS

Risk Type	Risk Level	Coordinates	Recommended Speed	Distance
RIGHT TURN	HIGH	21.4945848,86.8484838	10-15 Km/Hr	0.1Km
LEFT TURN	MEDIUM	21.4462554, 86.8320369	25-30 Km/Hr	6.5Km
RIGHT TURN	MEDIUM	21.4360667,86.8434539	25-30 Km/Hr	8Km
STRAIGHT	LOW	21.1029395,86.532186	45-50 Km/Hr	65.1Km
RIGHT TURN	HIGH	20.70082, 86.1340921	10-15 Km/Hr	130Km
BRIDGE	MEDIUM	20.4204064,86.4983821	25-30 Km/Hr	182Km
RIVER CROSSING	MEDIUM	20.3382318, 86.5714232	25-30 Km/Hr	197Km
LEFT TURN	LOW	20.3139, 86.5923	45-50 Km/Hr	200Km

# STREET IMAGES



IMAGE: **RIGHT TURN**; RISK LEVEL: **HIGH**; COORDINATES: **21.4945848, 86.8484838**  
(0.1Km)



IMAGE: **LEFT TURN**; RISK LEVEL: **MEDIUM**; COORDINATES: **21.4462554, 86.8320369**  
(6.5Km)

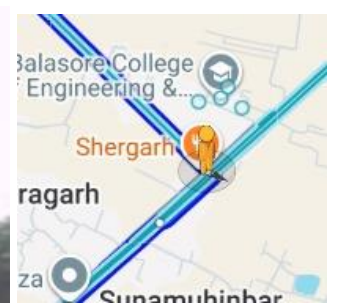


IMAGE: **RIGHT TURN**; RISK LEVEL: **MEDIUM**; COORDINATES: **21.4360667, 86.8434539**  
(8Km)

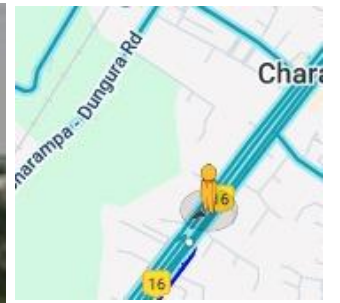


IMAGE: **STRAIGHT**; RISK LEVEL: **LOW**; COORDINATES: **21.1029395,86.532186**  
(65.1Km)

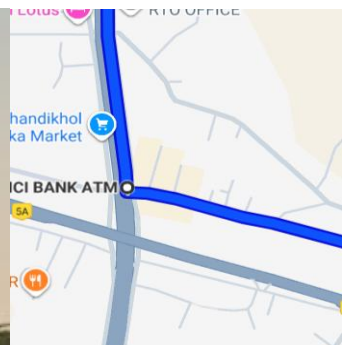


IMAGE: **RIGHT TURN**; RISK LEVEL: **HIGH**; COORDINATES: **20.70082, 86.1340921**  
(130Km)

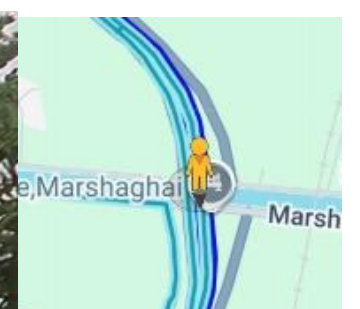


IMAGE: **BRIDGE**; RISK LEVEL: **MEDIUM**; COORDINATES: **20.4204064,86.4983821**  
(182Km)



IMAGE: **RIVER CROSSING**; RISK LEVEL: **MEDIUM**; COORDINATES: **20.3382318, 86.5714232**  
(197Km)

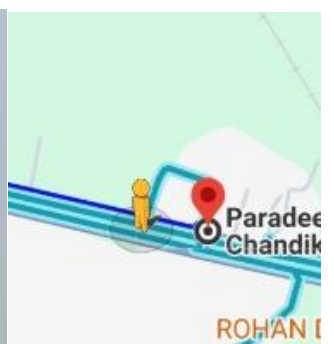


IMAGE: **LEFT TURN**; RISK LEVEL: **LOW**; COORDINATES: **20.3139, 86.5923**  
(200Km)

The comprehensive Journey Risk Management (JRM) study has provided an in-depth analysis of the route from start to end, highlighting critical risk points, recommended speeds, and potential hazards. By leveraging advanced technologies and data-driven insights, this report aims to enhance safety and preparedness for hazardous material transportation, ensuring a secure and efficient journey.